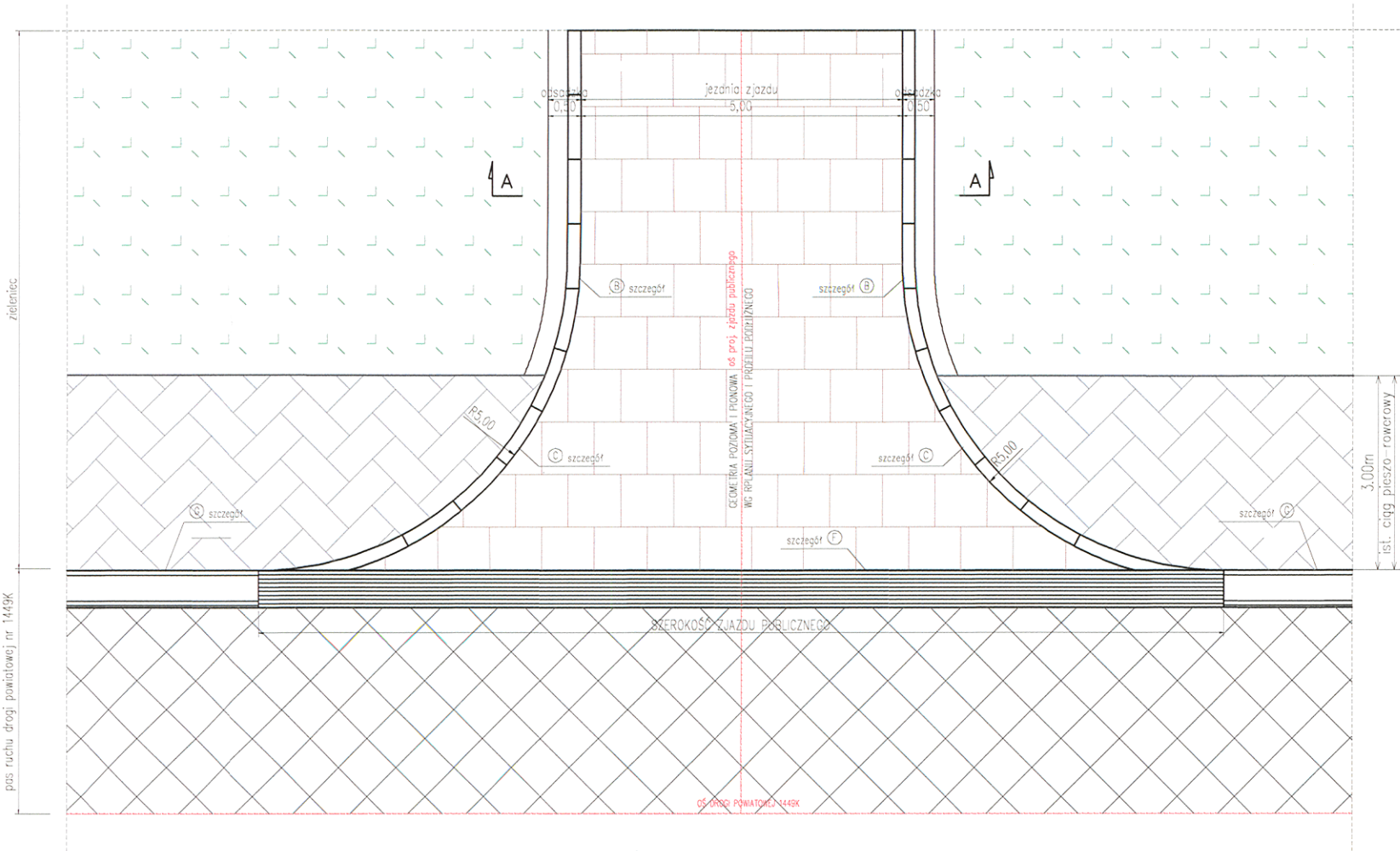
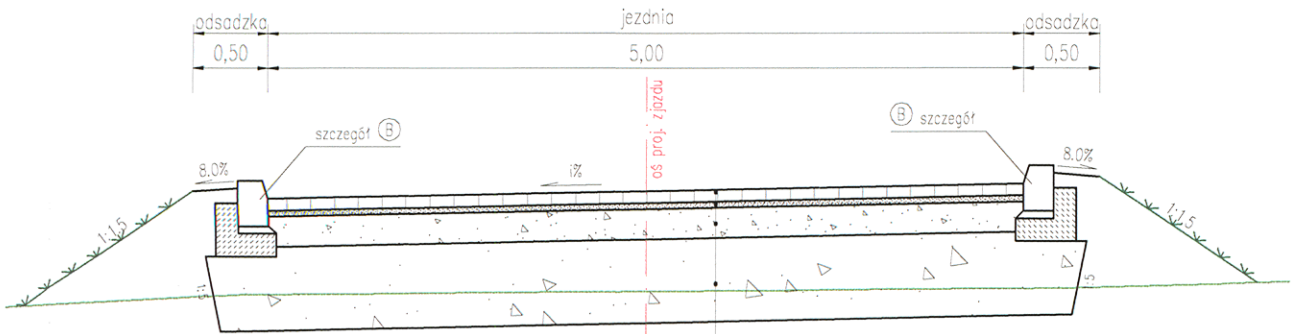


ZJAZD PUBLICZNY
WIDOK Z GÓRY
km 13+776.58, km 13+951.31, km 14+193.87
SKALA 1:100



PRZEKRÓJ TYPOWY A-A
NA ZJEŹDZIE PUBLICZNYM
G4
SKALA 1:50

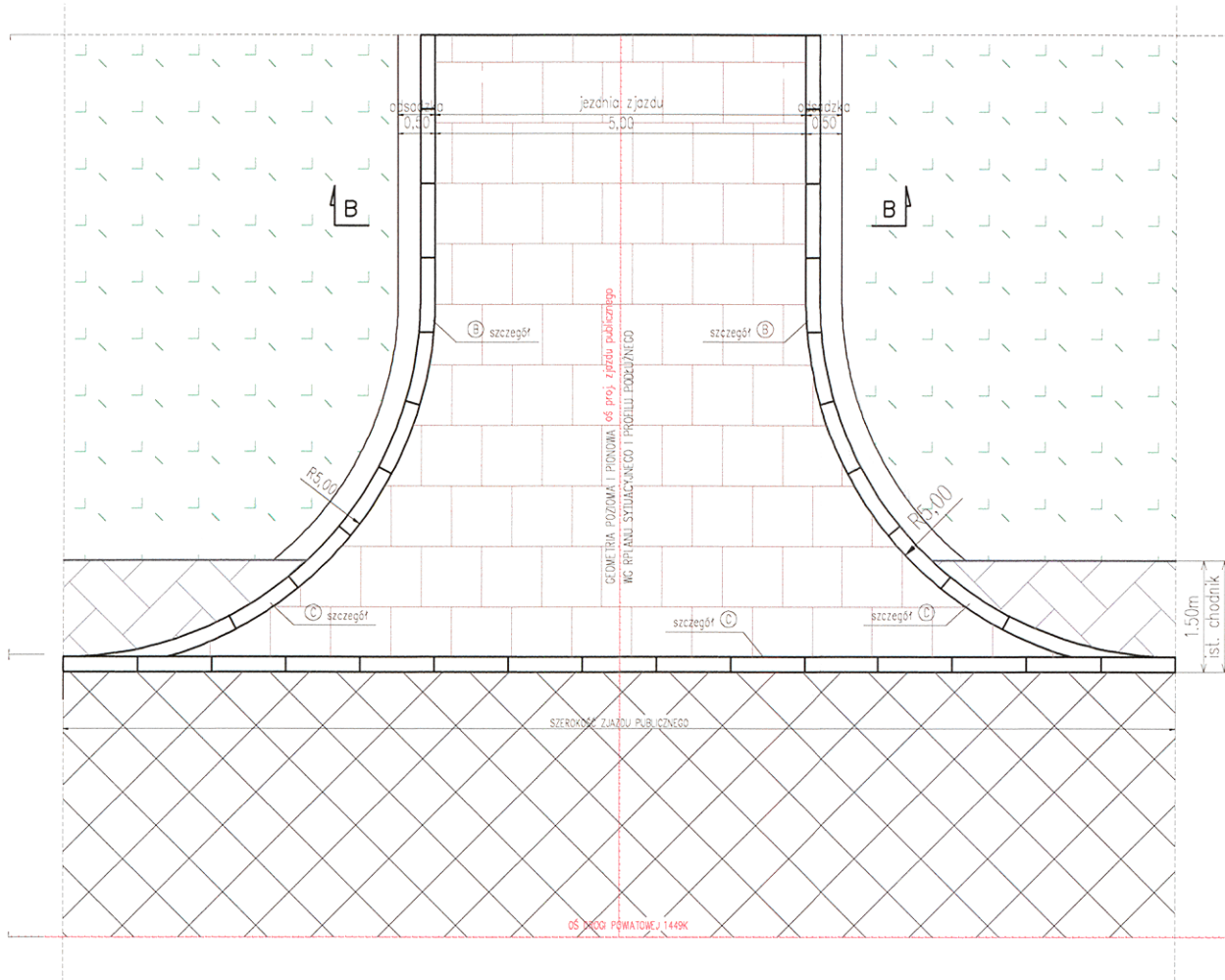


PROJEKTOWANA KONSTRUKCJA ZJAZDU PUBLICZNEGO

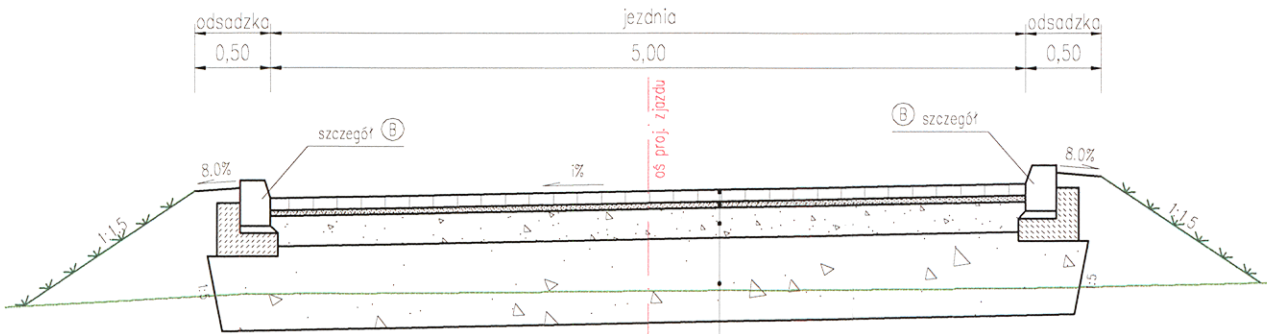
kostka brukowa, betonowa	8cm
podsyпка cementowo-płaskowa 1:4	4cm
w-wa podbud. zasadniczej z kruszywa niezwiązane	
C90/3 o uziarnieniu 0/31.5mm stob. mech.	20cm
w-wa mrozochronna z kruszywa niezwiązane	
o CBR 25% uziarnienie 0/63mm stob. mech.	55cm
grunt rodzimy E2≈25MPa	

RAZEM 87cm

ZJAZD PUBLICZNY
WIDOK Z GÓRY
km 14+312.27
SKALA 1:100





PRZEKRÓJ TYPOWY B-B
NA ZJEŹDZIE PUBLICZNYM
G4
SKALA 1:50



PROJEKTOWANA KONSTRUKCJA ZJAZDU PUBLICZNEGO

kostka brukowa, betonowa	8cm
podsyпка cementowo-płaskowa 1:4	4cm
w-wa podbud. zasadniczej z kruszywa niezwiązane	
C90/3 o uziarnieniu 0/31.5mm stob. mech.	20cm
w-wa mrozochronna z kruszywa niezwiązane	
o CBR 25% uziarnienie 0/63mm stob. mech.	55cm
grunt rodzimy E2≈25MPa	

RAZEM 87cm

JEDNOSTKA PROJEKTOWA: MICHAŁ REJ ul. Koszarowa 8A/45, 23-200 Kraśnik NIP: 715-158-53-15, REGON: 061032047 tel. (12) 346-14-47, email: mrej@op.pl		INWESTOR: GMINA GRÓDEK NAD DUNAJCEM Gródek nad Dunajcem 54 33-318 Gródek nad Dunajcem NIP: 734-348-28-12, REGON: 000535020		
ZAMIERZENIE BUDOWLANE: ZAGOSPODAROWANIE OTOCZENIA JEZIORA ROŹNOWSKIEGO			BRANŻA: DROGOWA	
Pakiet 4: Zagospodarowanie otoczenia Jeziora Rożnowskiego na obszarze gminy Gródek nad Dunajcem teren lokalizacji: m. Bartkowa - Posadowa			STADIUM: PROJEKT WYKONAWCZY	
BUDOWLA: Infrastruktura drogowa			DATA: 30.10.2015	
NAZWA RYSUNKU: Szczegóły zjazdów publicznych			SKALA: 1:100,1:50	
			NR RYS.: D-4.5	
FUNKCJA BRANŻA	IMIĘ I NAZWISKO	NR UPRAWNIENI I SPECJALNOŚĆ	 PODPIS	
PROJEKTANT drogowa	mgr inż. Piotr Wykurz	MAP/0040/PWOD/12 DROGOWA		
SPRAWDZAJĄCY drogowa	mgr inż. Marcin Maślerz	MAP/0285/POOD/12 DROGOWA		
OPRACOWAŁA drogowa	mgr inż. Agnieszka Kościelicka	---		